

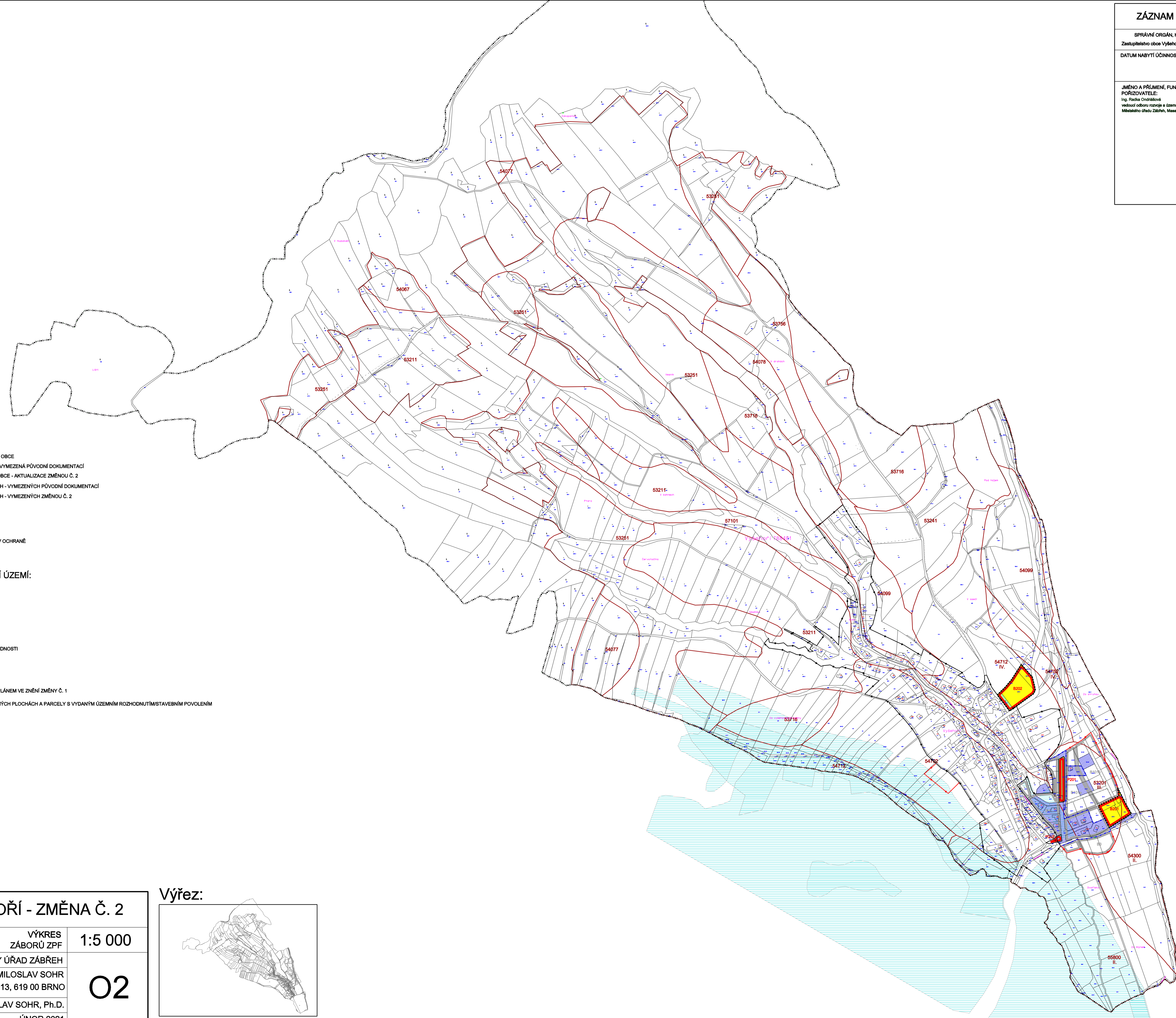
ZÁZNAM O ÚČINNOSTI

SPRÁVNÍ ORGÁN, KTERÝ DOKUMENTACI VYDAL:
Zastupitelstvo obce Vyšehoří, Opavěří obecní povahy č. _____

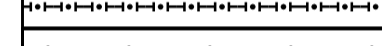
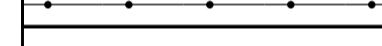











DATUM NABYTÍ ÚČINNOSTI:

JMÉNO A PRŮJEMÍ, FUNKCE OPRAVNĚNÉ OSOBY
POŘIZOVATELE:
Ing. Radka Ondříšková
vedoucí odboru rozvoje a územního plánování
Městského úřadu Zlíněh, Masarykovo náměstí 5106, Zlíněh






Razítko a podpis



LEGENDA:

-  HRANICE KATASTRÁLNÍHO ÚZEMÍ OBCE
 -  HRANICE ZASTAVĚNÉHO ÚZEMÍ - VYMEZENÁ PŮVODNÍ DOKUMENTACÍ
 -  HRANICE ZASTAVĚNÉHO ÚZEMÍ OBCE - AKTUALIZACE ZMĚNOU Č. 2
 -  HRANICE ZASTAVITELNÝCH PLOCH - VYMEZENÝCH PŮVODNÍ DOKUMENTACÍ
 -  HRANICE ZASTAVITELNÝCH PLOCH - VYMEZENÝCH ZMĚNOU Č. 2
 -  Návrh
 -  HRANICE BPEJ
 -  KÓD BPEJ, STUPEŇ PŘEDNOSTI V OCHRANĚ
 -  HRANICE ZÁBORU - NÁVRH
- SOUČASNÉ VYUŽITÍ ÚZEMÍ:**
-  SADY A ZAHRADY
 -  ORNÁ PŮDA
 -  TRVALÝ TRAVNÍ POROST
 -  ÚZEMÍ S INVESTICEMI DO PŮDY ZA ÚČELEM ZLEPŠENÍ PŮDNÍ ÚRODNOSTI

INFORMATIVNÍ JEVY:

-  Stabilizované
-  Návrhové
-  PLOCHY BYDLENÍ
-  NAVRŽENÉ PŮVODNÍM ÚZEMNÍM PLÁNEM VE ZNĚNÍ ZMĚNY Č. 1
-  VYUŽITÉ PARCELY V ZASTAVITELNÝCH PLOCHÁCH A PARCELY S VYDANÝM ÚZEMNÍM ROZHODNUTÍM/STAVEBNÍM POVOLENÍM

ÚZEMNÍ PLÁN VYŠEHOŘÍ - ZMĚNA Č. 2

| | | |
|---------------------|--|-----------|
| VÝKRES: | VÝKRES ZÁBORŮ ZPF | 1:5 000 |
| POŘIZOVATEL: | MĚSTSKÝ ÚŘAD ZÁBŘEH | 02 |
| ZPRACOVATEL: | STUDIO REGION, ING. ARCH. MILOSLAV SOHR IČ: 680 90 731, ZELNÁ 13, 619 00 BRNO | |
| VEDOUČÍ PROJEKTANT: | ING. ARCH. MILOSLAV SOHR, Ph.D. | |
| DATUM: | ÚNOR 2021 | |

Výřez:



MIMO VÝŘEZ NEJSOU ŽÁDNÉ ZMĚNY