

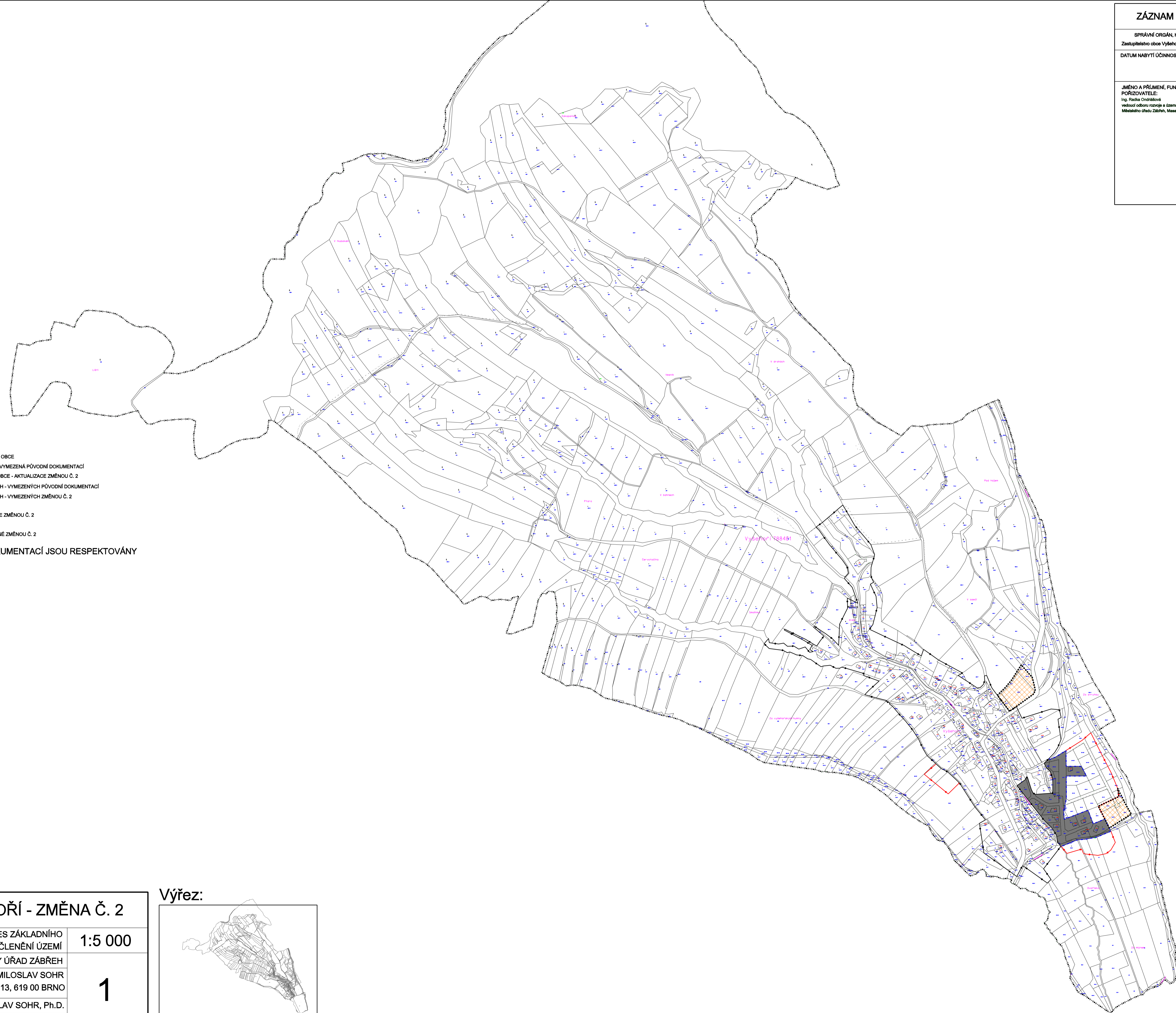
ZÁZNAM O ÚČINNOSTI

SPRÁVNÍ ORGÁN, KTERÝ DOKUMENTACI VYDAL:
Zastupitelstvo obce Vyšehoří, Opavěří obecní povahy č. _____

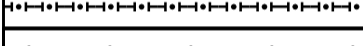
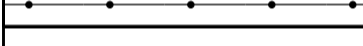





DATUM NABYTÍ ÚČINNOSTI:

JMÉNO A PŘÍJMENÍ, FUNKCE OPRAVNĚNÉ OSOBY
POŘIZOVATELE:
Ing. Radka Ondříšková
vedoucí odboru rozvoje a územního plánování
Městského úřadu Zlíněch, Masarykovo náměstí 5106, Zlíněch

Razítko a podpis



LEGENDA:

-  HRANICE KATASTRÁLNÍHO ÚZEMÍ OBCE
-  HRANICE ZASTAVĚNÉHO ÚZEMÍ - VYMEZENÁ PŮVODNÍ DOKUMENTACÍ
-  HRANICE ZASTAVĚNÉHO ÚZEMÍ OBCE - AKTUALIZACE ZMĚNOU Č. 2
-  HRANICE ZASTAVITELNÝCH PLOCH - VYMEZENÝCH PŮVODNÍ DOKUMENTACÍ
-  HRANICE ZASTAVITELNÝCH PLOCH - VYMEZENÝCH ZMĚNOU Č. 2
-  ZASTAVĚNÉ ÚZEMÍ - AKTUALIZACE ZMĚNOU Č. 2
-  ZASTAVITELNÉ PLOCHY NAVRŽENÉ ZMĚNOU Č. 2

OSTATNÍ ZÁSADY NAVRŽENÉ PŮVODNÍ DOKUMENTACÍ JSOU RESPEKTOVÁNY

ÚZEMNÍ PLÁN VYŠEHOŘÍ - ZMĚNA Č. 2

VÝKRES:	VÝKRES ZÁKLADNÍHO ČLENĚNÍ ÚZEMÍ	1:5 000
POŘIZOVATEL:	MĚSTSKÝ ÚŘAD ZÁBŘEH	1
ZPRACOVATEL:	STUDIO REGION, ING. ARCH. MILOSLAV SOHR IČ: 680 90 731, ZELNÁ 13, 619 00 BRNO	
VEDOUČÍ PROJEKTANT:	ING. ARCH. MILOSLAV SOHR, Ph.D.	
DATUM:	ÚNOR 2021	

Výřez:



MIMO VÝŘEZ NEJSOU ŽÁDNÉ ZMĚNY